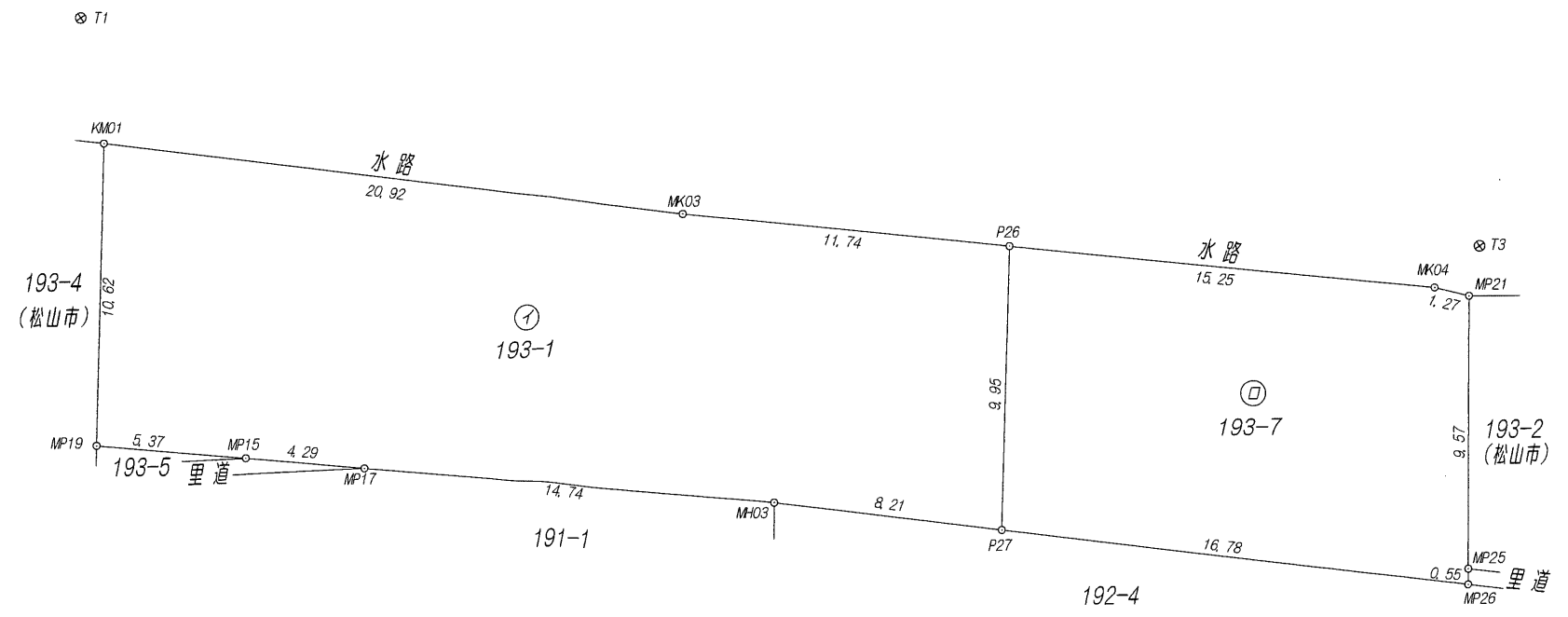
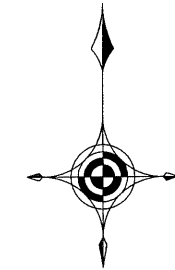
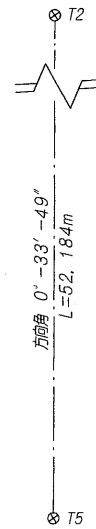


地番	193-1、-7
土地の所在	松山市森松町

地積測量図

* 官民境界確認 *

北側水路・193-4 (松山市)との官民境界は、令和2年5月1日 2松(管)第119号の境界証明により確認済
 東側里道(測点 MP25)との官民境界は、令和2年5月11日松財管第1414号確認済



作成者 松山市姫原二丁目8番12号 土地家屋調査士 山之内 裕二 (令和4年3月2日作成)

申請人 有限会社 プロダクト工房 代表取締役 森田 直

縮尺 1/250

地番	193-1、-7	地積測量図
土地の所在	松山市森松町	

求積表

点名	X座標	Y座標	備考
T1	100.000	100.000	金属板
T2	154.191	101.526	金属板
T3	91.532	150.022	金属板
T5	109.663	101.088	金属板

地番	㊦ 193-1			
筆界点	標識	X	Y	距離
P26	調査士会標	91.646	133.230	11.74
MK03	調査士会標	92.852	121.543	20.92
KM01	松山市プレート	95.537	100.792	10.62
MP19	調査士会標	84.913	100.464	5.37
MP15	調査士会標	84.424	105.813	4.29
MP17	調査士会標	84.032	110.088	14.74
MH03	調査士会標	82.693	124.774	8.21
P27	調査士会標	81.694	132.923	9.95
倍面積	-657.414459			
面積	328.7072295			
地積	328.70 m ²			
坪数	99.43 坪			

公式 $1/2 \sum (X_2 - X_1)(Y_1 + Y_2)$

器械点	T1	後視点	T3
X座標	100.000		91.532
Y座標	100.000		150.022
方向角	99° 36' 30"	距離	50.73
境界点	観測角	距離	
P26	4° 30' 12"	34.26	
MK03	8° 44' 51"	22.69	
KM01	70° 19' 44"	4.53	
MP19	78° 37' 48"	15.09	
MP15	59° 55' 34"	16.62	
MP17	48° 06' 30"	18.88	
MH03	25° 19' 47"	30.22	
P27	19° 28' 00"	37.67	
MP26	12° 42' 12"	53.59	
MP25	12° 09' 07"	53.39	
MP21	2° 01' 30"	50.67	
MK04	1° 58' 20"	49.40	

器械点	T3	後視点	T1
X座標	91.532		100.000
Y座標	150.022		100.000
方向角	279° 36' 30"	距離	50.73
境界点	観測角	距離	
P26	350° 46' 50"	16.79	
MK03	353° 02' 44"	28.50	
KM01	355° 02' 33"	49.39	
MP19	342° 47' 03"	49.99	
MP15	341° 15' 28"	44.77	
MP17	339° 45' 17"	40.63	
MH03	331° 05' 50"	26.75	
P27	320° 28' 39"	19.72	
MP26	262° 29' 54"	11.88	
MP25	262° 35' 10"	11.33	
MP21	272° 47' 32"	1.79	
MK04	308° 35' 47"	2.17	

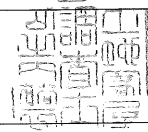
地番	㊧ 193-7			
筆界点	標識	X	Y	距離
MP26	調査士会標	79.652	149.585	0.55
MP25	調査士会標	80.206	149.588	9.57
MP21	調査士会標	89.781	149.637	1.27
MK04	調査士会標	90.082	148.400	15.25
P26	調査士会標	91.646	133.230	9.95
P27	調査士会標	81.694	132.923	16.78
倍面積	-335.363682			
面積	167.6818410			
地積	167.68 m ²			
坪数	50.72 坪			

公式 $1/2 \sum (X_2 - X_1)(Y_1 + Y_2)$

総合計面積	496.3890705 m ²
-------	----------------------------

座標系については、任意座標系による。
令和4年 2月18日 測量

作成者	松山市姫原二丁目8番12号	申請人	有限会社 プロダクト工房	縮尺	1/
	土地家屋調査士 山之内 裕二		代表取締役 森田 直		



(令和4年3月2日作成)