

地番 甲324-1
 土地の所在 松山市上野町

地積測量図

地番 甲324-1

測点	標識	X	Y	辺長
N3		571.533	513.087	13.70
N2		557.863	512.174	4.79
N4		553.083	511.855	17.66
P11	調査士会標	550.854	529.379	5.83
P12		556.544	530.670	2.69
P13		558.997	531.795	5.24
P14		563.457	534.552	0.97
P15		564.246	535.121	1.80
P16		565.531	536.394	0.90
P17		566.138	537.065	3.46
P18		568.234	539.826	0.45
P19		568.546	540.153	2.89
P20		568.875	537.277	19.14
P21		571.350	518.295	5.21
倍積	785.059444	地積	392.52 m ²	
面積	392.5297220	坪数	118.74 坪	

使用公式 $A=1/2 \cdot \sum (X_2-Y_1) \cdot (Y_2+Y_1)$

準拠点表

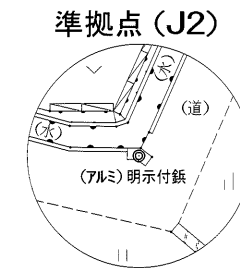
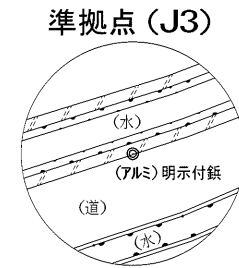
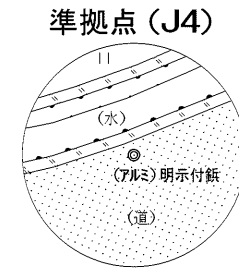
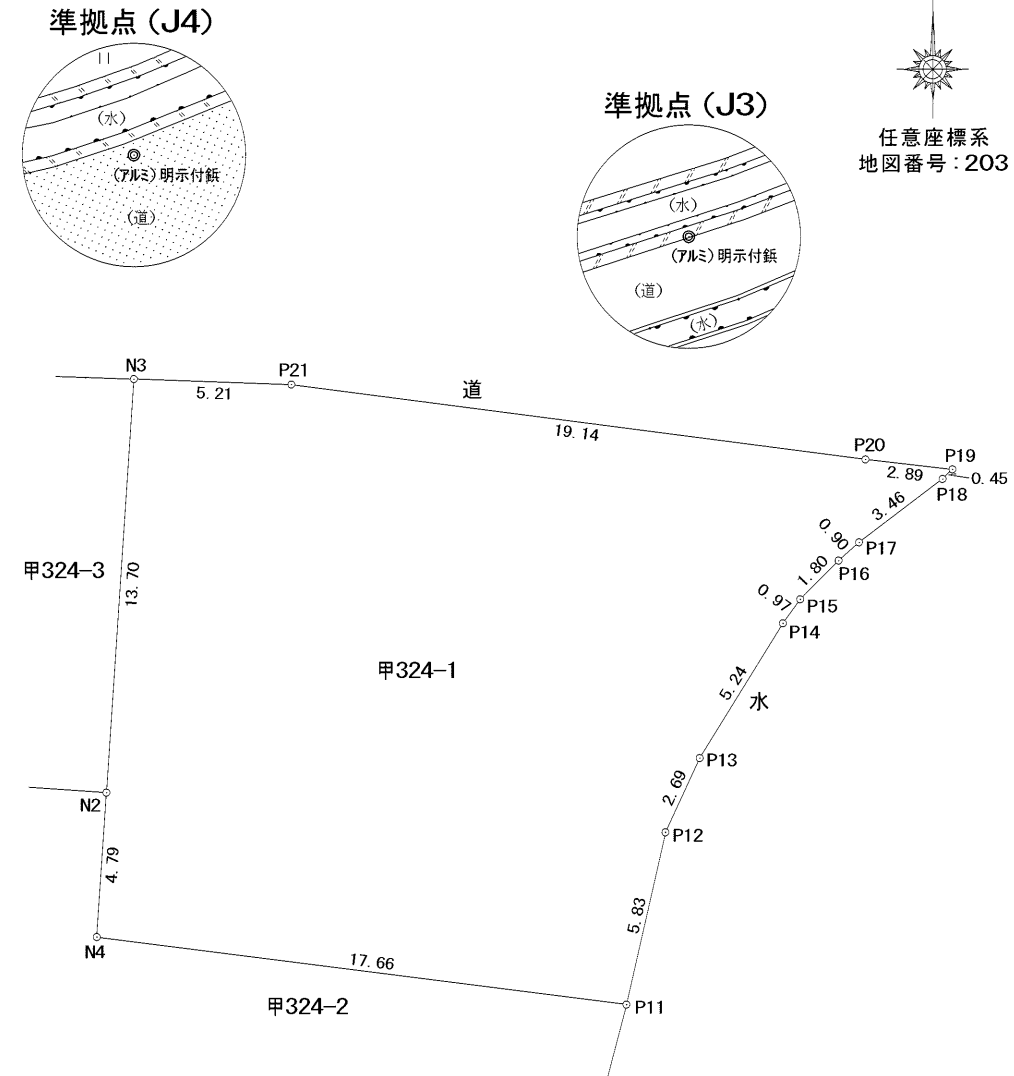
器械点No J2	後視点No J3	
X座標 537.564	570.893	
Y座標 525.443	543.107	
標識の種類 (アルミ)明示付鉢	(アルミ)明示付鉢	
距離 37.720 m		
視準点	距離	角度
N3	36.146	312 5 17
N2	24.251	298 54 17
N4	20.627	290 52 16
P11	13.860	348 34 24
P12	19.686	347 28 24
P13	22.354	348 35 2
P14	27.448	351 27 31
P15	28.383	352 0 47
P16	30.034	353 27 36
P17	30.846	354 12 38
P18	33.874	357 12 6
P19	34.297	357 28 27
P20	33.473	352 46 54
P21	34.533	320 7 51

準拠点表

器械点No J3	後視点No J2	
X座標 570.893	537.564	
Y座標 543.107	525.443	
標識の種類 (アルミ)明示付鉢	(アルミ)明示付鉢	
距離 37.720 m		
視準点	距離	角度
N3	30.027	63 17 51
N2	33.565	39 14 4
N4	35.971	32 23 56
P11	24.290	6 29 27
P12	18.989	12 59 40
P13	16.415	15 38 13
P14	11.335	21 4 42
P15	10.390	22 18 27
P16	8.592	23 27 45
P17	7.689	23 52 18
P18	4.224	23 3 7
P19	3.773	23 37 1
P20	6.169	42 59 10
P21	24.816	63 7 56

準拠点の種類及び座標値

測点	標識の種類	X	Y
J2	(アルミ)明示付鉢	537.564	525.443
J3	(アルミ)明示付鉢	570.893	543.107
J4	(アルミ)明示付鉢	571.615	498.146



※道、水
 令和5年11月29日
 松(道河管)第454号にて確認済

作成者 松山市枝松四丁目1番16号 土地家屋調査士 松尾康司 【令和5年5月12日測量】 (令和5年11月30日作成)

申請人 長野和美

縮尺 1/250