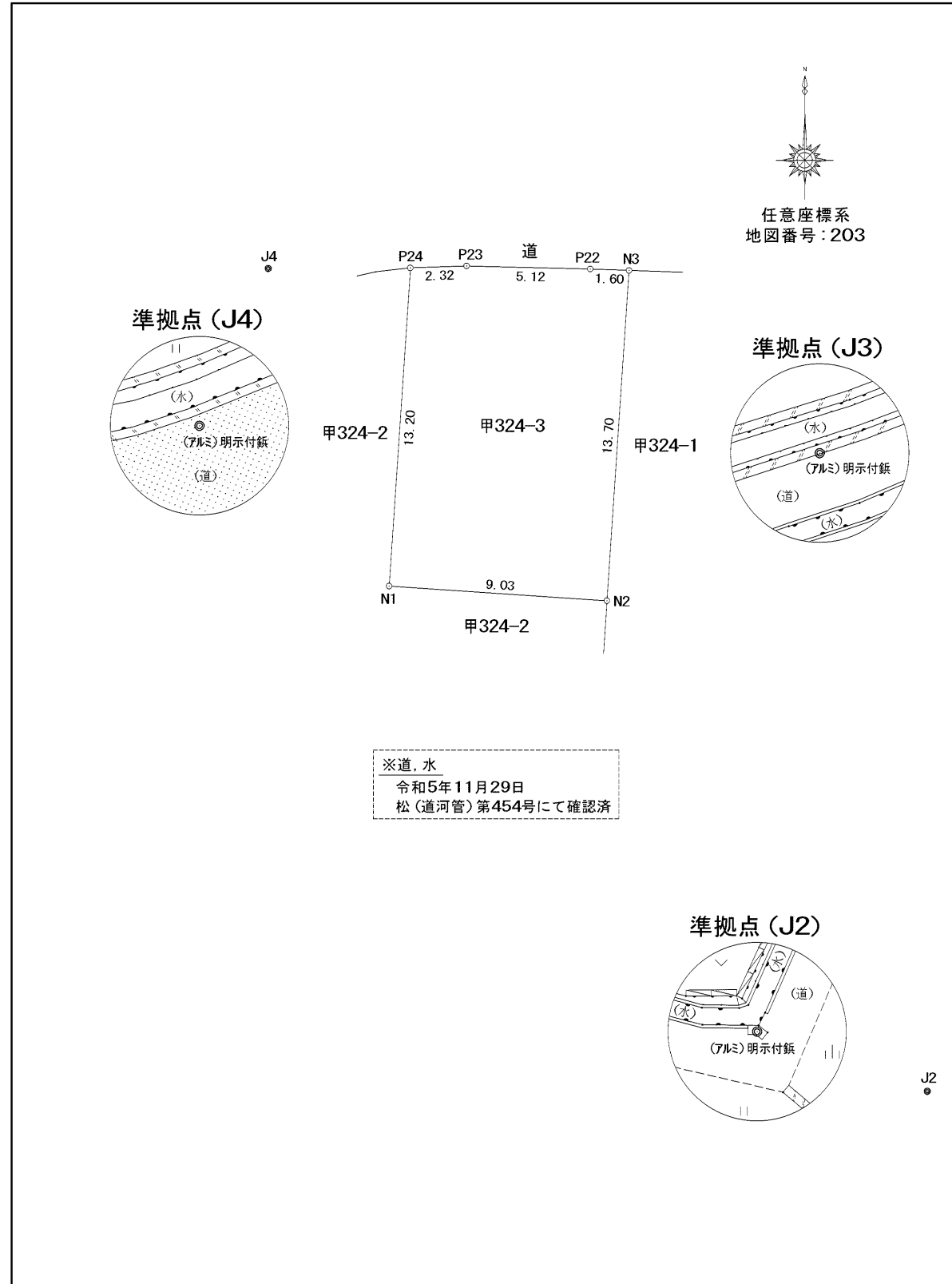


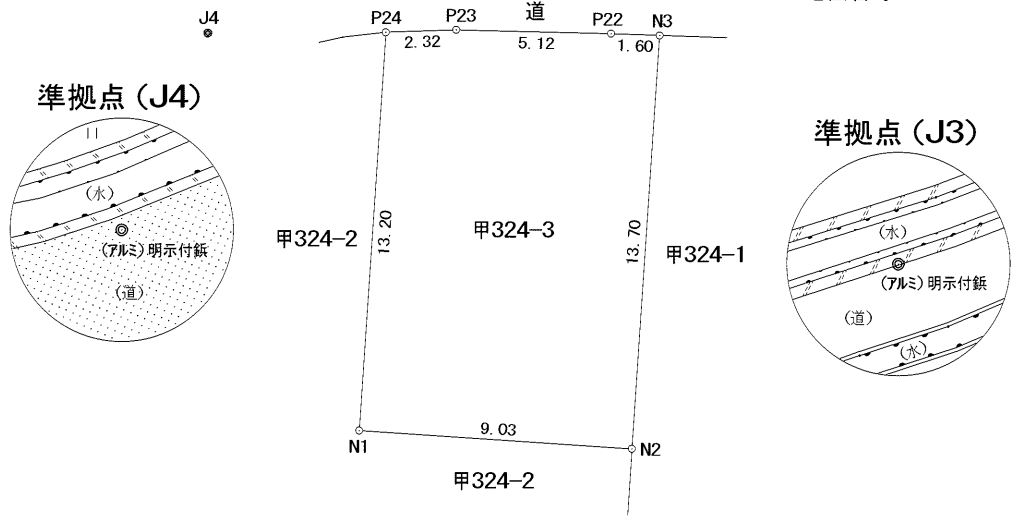
地番	甲324-3	<b>地積測量図</b>
土地の所在	松山市上野町	



地番 甲324-3

測点	標識	X	Y	辺長
P24	金属錶	571.639	504.037	13.20
N1		558.465	503.157	9.03
N2		557.863	512.174	13.70
N3		571.533	513.087	1.60
P22		571.589	511.485	5.12
P23	金属錶	571.715	506.365	2.32
倍積	244.149432	地積		122.07 m <sup>2</sup>
面積	122.0747160	坪数		36.92 坪

使用公式  $A=1/2 \cdot \sum (X_2-Y_1) \cdot (Y_2+Y_1)$



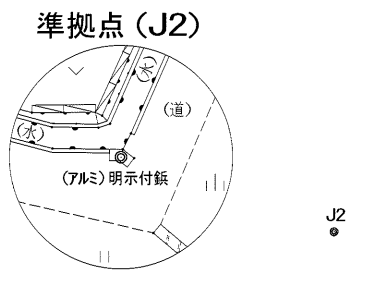
※道、水  
令和5年11月29日  
松(道河管)第454号にて確認済

準拠点表

器械点No J3		後視点No J4	
X座標	570.893	571.615	
Y座標	543.107	498.146	
標識の種類	(アルミ)明示付錶	(アルミ)明示付錶	
距離	44.967 m		
視準点	距離	角度	
P24	39.077	0 10 25	
N1	41.838	341 48 1	
N2	33.565	336 14 15	
N3	30.027	0 18 2	
P22	31.629	0 20 26	
P23	36.751	0 21 45	

準拠点表

器械点No J4		後視点No J3	
X座標	571.615	570.893	
Y座標	498.146	543.107	
標識の種類	(アルミ)明示付錶	(アルミ)明示付錶	
距離	44.967 m		
視準点	距離	角度	
P24	5.891	358 50 53	
N1	14.072	68 13 9	
N2	19.645	43 30 35	
N3	14.942	359 23 46	
P22	13.340	359 11 34	
P23	8.220	358 22 46	



準拠点の種類及び座標値

測点	標識の種類	X	Y
J2	(アルミ)明示付錶	537.564	525.443
J3	(アルミ)明示付錶	570.893	543.107
J4	(アルミ)明示付錶	571.615	498.146

作成者	松山市枝松四丁目1番16号 土地家屋調査士 松尾康司	【令和5年5月12日測量】 (令和5年12月20日作成)	申請人	長野和美	縮尺	1/250
-----	-------------------------------	---------------------------------	-----	------	----	-------